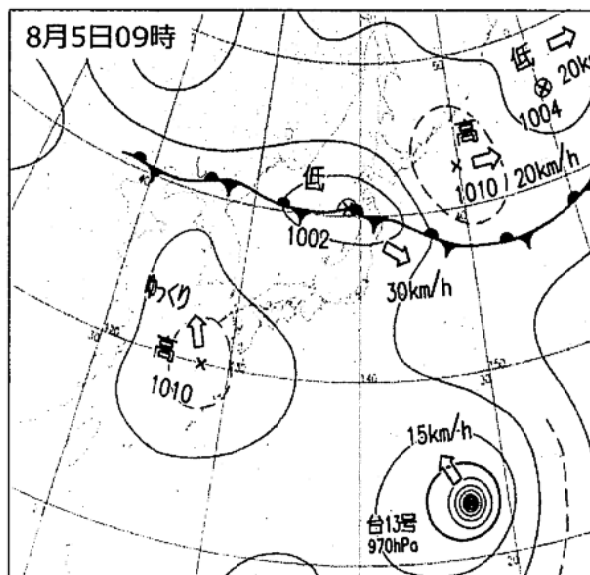


平成30年 台風第13号 解説資料


平成30年8月5日
気象庁予報部・東京管区气象台



実況天気図と気象衛星画像



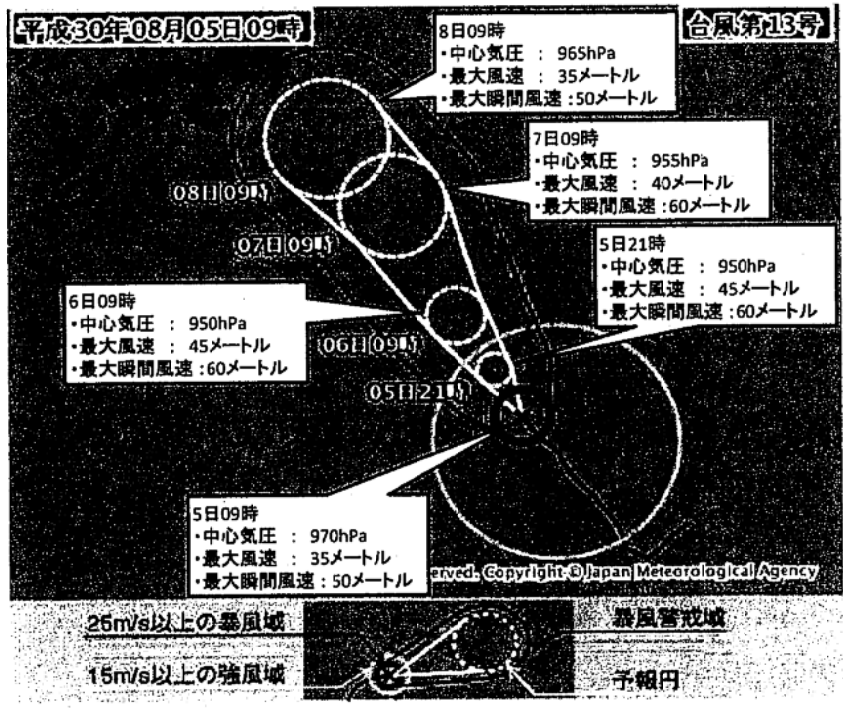
天気図 (8月5日9時)



気象衛星赤外画像 (8月5日9時)

今後の予想を含めた最新の気象情報をご利用ください
(天気図 : <http://www.jma.go.jp/jp/g3/index.html>)
(衛星画像 : <http://www.jma.go.jp/jp/gms/>)

台風第13号 72時間進路予想図(8月5日9時)

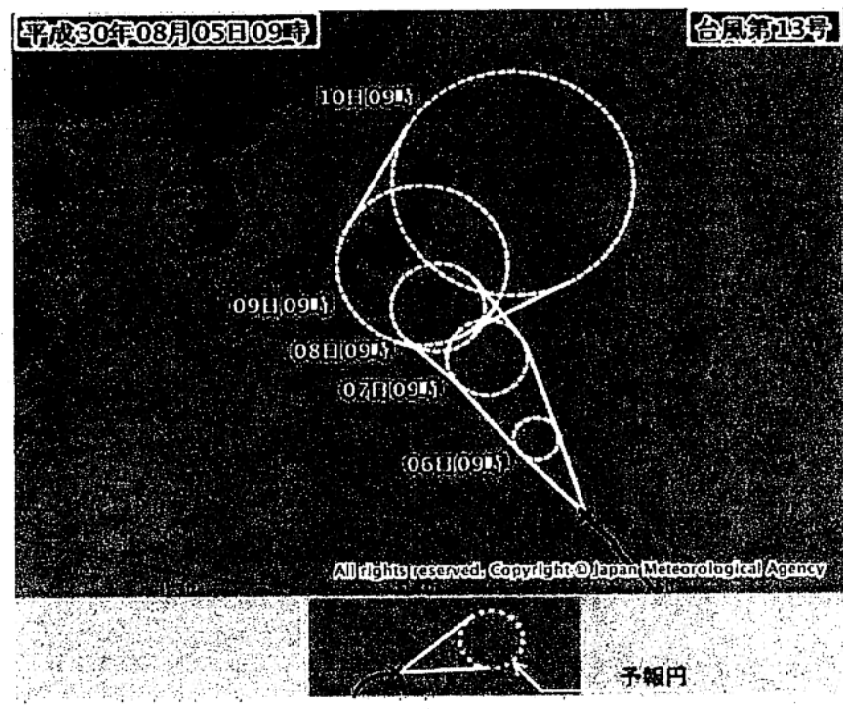


台風第13号(サンサン)平成30年08月05日09時45分発表

05日09時現在	
大きさ	-
強さ	強い
存在地帯	小笠原近海
中心位置	北緯 22度35分(22.6度) 東経 147度25分(147.4度)
進行方向、速さ	北北西 16km/h
中心気圧	970hPa
中心付近の最大風速	35m/s
最大瞬間風速	50m/s
25m/s以上の暴風域	全長 100km
15m/s以上の強風域	全長 100km
06日09時の予報	
強さ	非常に強い
存在地帯	小笠原近海
予報円の中心	北緯 24度35分(24.6度) 東経 146度15分(146.3度)
進行方向、速さ	北北西 16km/h
中心気圧	950hPa
中心付近の最大風速	45m/s
最大瞬間風速	60m/s
予報円の半径	60km
暴風警戒域	全長 200km
06日09時の予報	
強さ	非常に強い
存在地帯	父島の東(北緯約30km)
予報円の中心	北緯 26度00分(26.0度) 東経 145度35分(145.6度)
進行方向、速さ	北北西 20km/h
中心気圧	950hPa
中心付近の最大風速	45m/s
最大瞬間風速	60m/s
予報円の半径	110km
暴風警戒域	全長 200km
07日09時の予報	
強さ	強い
存在地帯	父島の北(北緯約100km)
予報円の中心	北緯 30度30分(30.5度) 東経 143度35分(143.6度)
進行方向、速さ	北北西 20km/h
中心気圧	950hPa
中心付近の最大風速	40m/s
最大瞬間風速	60m/s
予報円の半径	200km
暴風警戒域	全長 350km
08日09時の予報	
強さ	強い
存在地帯	伊豆諸島近海
予報円の中心	北緯 33度00分(33.0度) 東経 141度00分(141.0度)
進行方向、速さ	北西 18km/h
中心気圧	960hPa
中心付近の最大風速	35m/s
最大瞬間風速	50m/s
予報円の半径	240km
暴風警戒域	全長 370km
09日09時の予報	
強さ	非常に強い
存在地帯	東日本
進行方向、速さ	北北西 10km/h
予報円の半径	440km
10日09時の予報	
強さ	非常に強い
存在地帯	日本の東
進行方向、速さ	北北西 80km/h
予報円の半径	650km

気象庁
Japan Meteorological Agency

台風第13号 5日間進路予想図(8月5日9時)



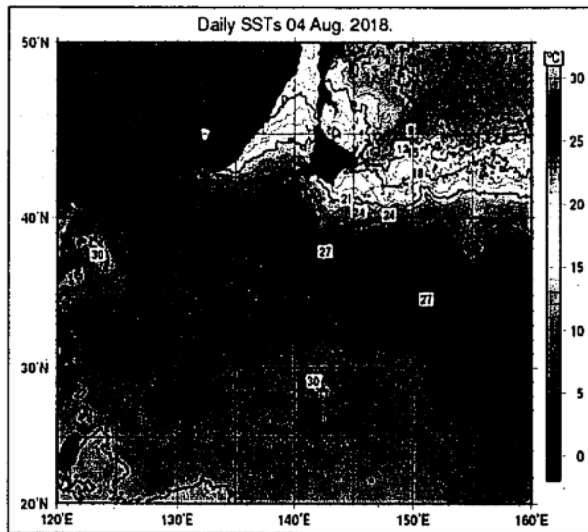
台風第13号(サンサン)平成30年08月05日09時45分発表

05日09時現在	
大きさ	-
強さ	強い
存在地帯	小笠原近海
中心位置	北緯 22度35分(22.6度) 東経 147度25分(147.4度)
進行方向、速さ	北北西 16km/h
中心気圧	970hPa
中心付近の最大風速	35m/s
最大瞬間風速	50m/s
25m/s以上の暴風域	全長 100km
15m/s以上の強風域	全長 100km
06日09時の予報	
強さ	非常に強い
存在地帯	父島の東(北緯約100km)
予報円の中心	北緯 26度00分(26.0度) 東経 145度35分(145.6度)
進行方向、速さ	北北西 20km/h
中心気圧	950hPa
中心付近の最大風速	40m/s
最大瞬間風速	60m/s
予報円の半径	200km
暴風警戒域	全長 350km
07日09時の予報	
強さ	強い
存在地帯	父島の北(北緯約100km)
予報円の中心	北緯 30度30分(30.5度) 東経 143度35分(143.6度)
進行方向、速さ	北北西 20km/h
中心気圧	950hPa
中心付近の最大風速	40m/s
最大瞬間風速	60m/s
予報円の半径	200km
暴風警戒域	全長 350km
08日09時の予報	
強さ	非常に強い
存在地帯	伊豆諸島近海
予報円の中心	北緯 33度00分(33.0度) 東経 141度00分(141.0度)
進行方向、速さ	北西 18km/h
中心気圧	960hPa
中心付近の最大風速	35m/s
最大瞬間風速	50m/s
予報円の半径	240km
暴風警戒域	全長 370km
09日09時の予報	
強さ	非常に強い
存在地帯	東日本
進行方向、速さ	北北西 10km/h
予報円の半径	440km
10日09時の予報	
強さ	非常に強い
存在地帯	日本の東
進行方向、速さ	北北西 80km/h
予報円の半径	650km

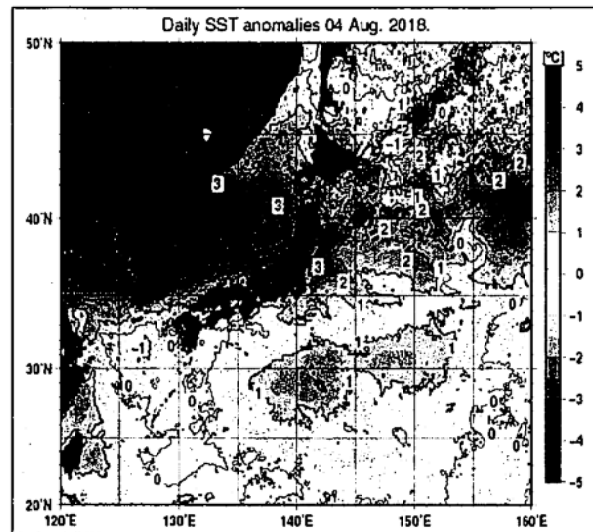
気象庁
Japan Meteorological Agency

日本付近の海面水温

海面水温(8月4日)



海面水温(平年差)(8月4日)



日別海面水温 (毎日11時頃、前日の解析図を掲載しています)

http://www.data.jma.go.jp/gmd/kaiyou/data/db/kaikyo/daily/sst_HQ.html

5

今後の見通し

<現況と予想>

強い台風第13号は発達しながら北上し、6日午後に小笠原諸島に最も接近する見込みです。その後も台風は強い勢力を維持しながら北上し、8日には暴風域を伴って伊豆諸島に接近し、その後、本州に接近するおそれがあります。

<防災事項(強風・高波・高潮)>

小笠原諸島では、北よりの風が次第に強まり、海上はうねりを伴って波が高まり、夜遅くにはしける見込みです。その後、6日は非常に強い風が吹き、海上はうねりを伴ってしけが続く見込みです。

6日にかけて予想される最大風速(最大瞬間風速)は、

小笠原諸島 北西の風 20メートル(30メートル)

6日にかけて予想される波の高さは、

小笠原諸島 5メートル。

非常に強い風やしけの状態は、7日にかけて続く見込みです。小笠原諸島では、強風やうねりを伴った高波に注意してください。

伊豆諸島では、7日は強い風が吹き、海上はうねりを伴って大しけとなる見込みです。その後も、台風の進路によっては大荒れの天気となり、海上は大しけとなるおそれがあります。また、潮位が高い時期ですので、高潮のおそれもあります。

6

警報級・注意報級の現象が予想される期間

8月5日11時現在での見通しです。
最新の気象情報等に留意してください。

	5日				6日								7日	
	12-15時	15-18時	18-21時	21-24時	0-3時	3-6時	6-9時	9-12時	12-15時	15-18時	18-21時	21-24時	午前	午後
	昼過ぎ	夕方	夜の はじめ頃	夜遅く	未明	明け方	朝	昼前	昼過ぎ	夕方	夜の はじめ頃	夜遅く		
台風最接近														
	⇐ 小笠原最接近 ⇒													
暴風 (メートル)	伊豆諸島北部													
	伊豆諸島南部													
	小笠原諸島							↓ 15	↓ 16	↓ 18	↖ 20	↖ 20	↗ 20	↗ 20
波浪 (メートル)	伊豆諸島北部													
	伊豆諸島南部													
	小笠原諸島	3	3	3	4	4	4	4	4	5	5	5	5	
警報級		注意報級												



天気予報 (8月5日11時)

5日11時気象庁予報発表の天気予報(今日5日から明後日7日まで)

東京地方 【地域別天気予報へ】 **降水確率** **気温予報**

今日の天気: 晴れ時々曇り

南の風 やや強く 00-06 1% 東京
 晴れ 夕方から曇り 06-12 1%
 所により雨で 12-18 20%
 雷を伴い激しく降る 18-24 30%
 波 1メートル

明日6日
 南の風 曇り夜雨 00-06 30% 東京
 所により夕方から 06-12 20%
 雷を伴い激しく降る 12-18 30%
 波 0.5メートル 18-24 60%

明後日7日
 北の風 やや強く曇り 00-06
 時々雨 06-12
 波 1メートル 18-24

【地域別天気予報へ】

伊豆諸島南部 【地域別天気予報へ】 **降水確率** **気温予報**

今日の天気: 晴れ時々曇り

南西の風 晴れ時々曇り 00-06 1% 八丈島
 波 1.5メートル 06-12 1%
 12-18 0%
 18-24 10%

明日6日
 南西の風 後 東の風 晴れ時々曇り 00-06 10%
 波 1.5メートル 後 2.5メートル うねりを伴う 06-12 0%
 2メートル うねりを伴う 12-18 0%
 2メートル うねりを伴う 18-24 10%

明後日7日
 北東の風 やや強く 後 北の風 強く曇り 00-06
 波 3メートル 後 5メートル うねりを伴う 06-12

伊豆諸島北部 【地域別天気予報へ】 **降水確率** **気温予報**

今日の天気: 晴れ時々曇り

南西の風 やや強く 00-06 1% 大島
 晴れ時々曇り 06-12 1%
 波 1.5メートル 12-18 0%
 18-24 10%

明日6日
 南西の風 後 東の風 曇り時々晴れ 00-06 10% 大島
 波 1.5メートル 後 2メートル うねりを伴う 06-12 10%
 12-18 10%
 18-24 20%

明後日7日
 北東の風 やや強く 後 北の風 強く曇り 00-06
 波 2.5メートル 後 5メートル うねりを伴う 06-12

【地域別天気予報へ】

小笠原諸島 【地域別天気予報へ】 **降水確率** **気温予報**

今日の天気: 晴れ時々曇り

北東の風 後 やや強く曇り時々晴れ 00-06 1% 父島
 所により雨 06-12 1%
 波 2.5メートル 後 4メートル うねりを伴う 12-18 20%
 18-24 20%

明日6日
 北東の風 やや強く 後 北西の風 非常に強く曇り 00-06 20% 父島
 時々雨 所により雷を伴う 06-12 60%
 12-18 40%
 18-24 60%
 波 4メートル 後 5メートル うねりを伴う

明後日7日
 西の風 非常に強く 後 南西の風 やや強く曇り一時雨 00-06
 波 5メートル 後 4メートル うねりを伴う 06-12

【地域別天気予報へ】

(7のち、1時々または一時)

